


















TINGMÄRGID:

-  krundi piir
-  võimalik hoonestusala
-  võimalik suurim hoonete ehitisealune pind
-  teede piirjooned
-  juurdepääs krundile / liiklussuunad
-  maantee teekaitsevööndi piir
-  maantee külgnähtavusala piir
-  kalda ehituskeeluvööndi piir
-  kalda veekaitsevööndi piir
-  tavaline veepiir põhikaardilt
-  alluviaalsete soomuldade leviala piir (OÜ Rakendusgeoloogia 2017)
-  0,4 kV elektriõhuliini kaitsevöönd
-  kallasraja vöönd
-  ligipääs kallasrajale
-  haljasala

KRUNDI EHITUSÕIGUS:

krundi aadress:	Liisu
pindala:	13265 m ²
sihtotstarve:	100% üksikelamu maa
hoonete arv krundil:	1 põhihoone ja kuni 2 abihoonet
suurim lubatud hoonete ehitisealune pind:	300 m ²
hoone suurim lubatud suhteline kõrgus ±0.00 kõrgusest:	põhihoone 8,5m; abihoone 5,5m
hoone minimaalne ±0.00:	35.30

Märkused:

1. Digitaalse alusplaanini mõõtkaavas 1:500 on koostanud Tartu Maakorralduse OÜ (litsents nr. 462 MA 29.12.2009.a) 03.08.2017.



Töö: Kardla küla Liisu kinnistu
Joonis: Asendiplaan

AB Artes Terrae OÜ
Reg nr 12978320
Küütri 14, Tartu 51007
artes@artes.ee

Projektijuht: Mart Hiob
Maastikuarhitekt: Karl Hansson
Huvitatud isik: Simo Türn
Asukoht: Tähtvere vald, Kardla küla
Faili nimi: 80DP11 Liisu asendiplaan

Töö nr: 80DP11
Kuupäev: 22.05.2018
Mõõt: 1:1000
Joonise nr: 1